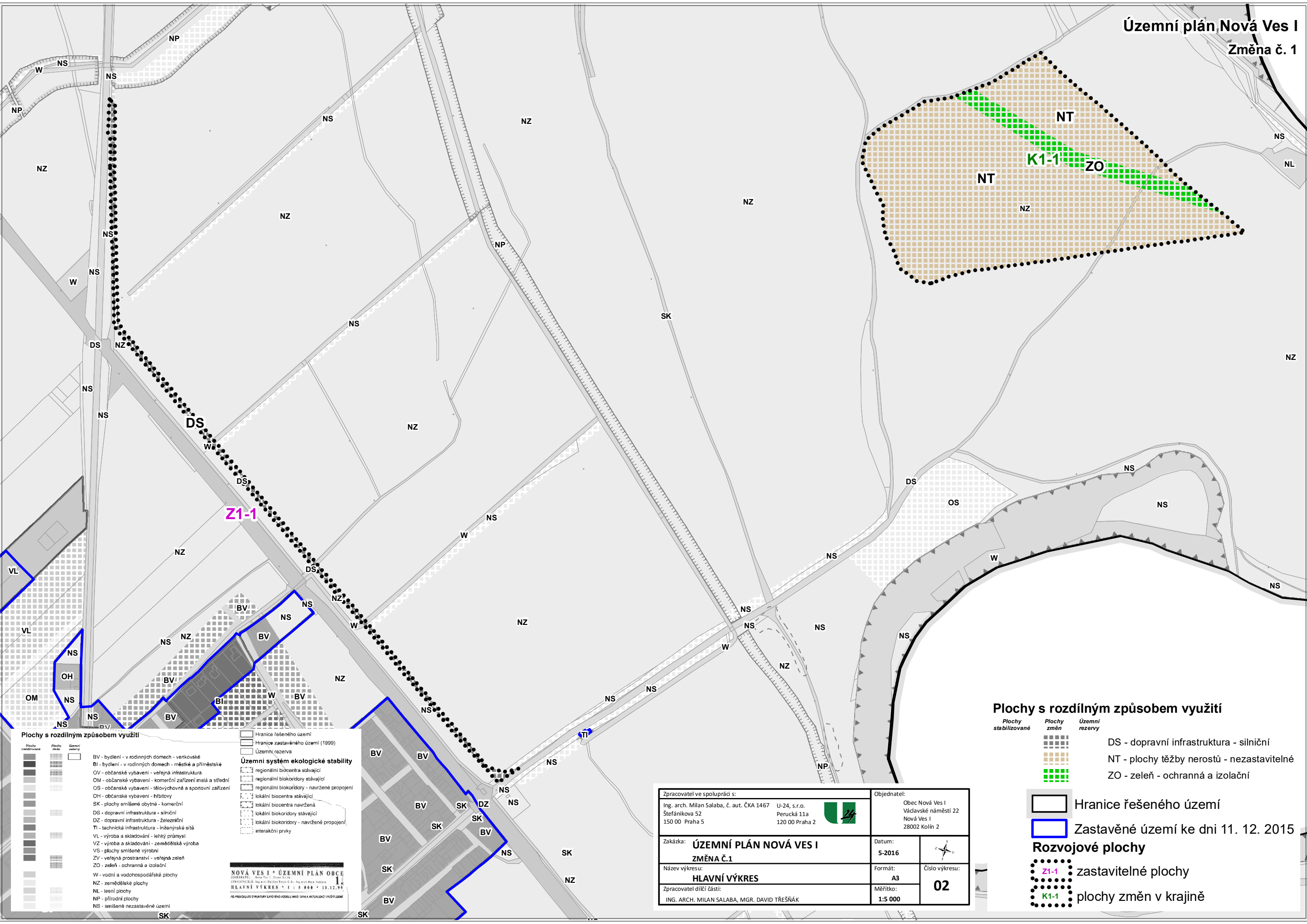


Územní plán Nová Ves I
Změna č. 1





Plochy s rozdílným způsobem využití

- Plochy stabilizované**
- BV - bydlení - v rodinných domech - venkovské
 - BI - bydlení - v rodinných domech - městské a příměstské
 - OV - občanské vybavení - veřejná infrastruktura
 - OM - občanské vybavení - komerční zařízení malá a střední
 - OS - občanské vybavení - tělovýchovná a sportovní zařízení
 - OH - občanské vybavení - hřištní
 - SK - plochy smíšené obytné - komerční
 - DS - dopravní infrastruktura - silniční
 - DZ - dopravní infrastruktura - železniční
 - TI - technická infrastruktura - inženýrské sítě
 - VL - výroba a skladování - lehký průmysl
 - VZ - výroba a skladování - zemědělská výroba
 - VS - plochy smíšené výrobní
 - ZV - veřejná prostranství - veřejná zeleň
 - ZO - zeleň - ochranná a izolační
 - W - vodní a vodohospodářské plochy
 - NZ - zemědělské plochy
 - NL - lezeň plochy
 - NP - přírodní plochy
 - NS - smíšené nezastavěné území

- Územní systém ekologické stability**
- regionální biocentra stávající
 - regionální biokoridory stávající
 - regionální biokoridory - navržené propojení
 - lokální biocentra stávající
 - lokální biocentra navržená
 - lokální biokoridory stávající
 - lokální biokoridory - navržené propojení
 - interakční prvky

NOVÁ VES I • ÚZEMNÍ PLÁN OBCE
OBRÁBKOVANÉ: Nová Ves I, okres Kolín
SPRACOVATEL: Ing. arch. Milan Salaba, č. aut. ČKA 1467
HLAVNÍ VÝKRES • 1 : 5 000 • 18.12.99
PO PŘEVZATÍ DO STRUKTURY SÁDROVÉHO ÚSTROJNÍHO SYSTÉMU A AKTUALIZACI VÝKRESNÍ ÚROVNĚ

Zpracovatel ve spolupráci s:			Objednatel:	
Ing. arch. Milan Salaba, č. aut. ČKA 1467 Štefánikova 52 150 00 Praha 5		U-24, s.r.o. Perucká 11a 120 00 Praha 2	 Obec Nová Ves I Václavské náměstí 22 Nová Ves I 28002 Kolín 2	
Zakázka:	ÚZEMNÍ PLÁN NOVÁ VES I ZMĚNA Č.1		Datum:	
Název výkresu:	HLAVNÍ VÝKRES		Formát:	
Zpracovatel dílčí části:	ING. ARCH. MILAN SALABA, MGR. DAVID TŘEŠNÁK		Měřítko:	
			A3	Číslo výkresu:
			1:5 000	02

Plochy s rozdílným způsobem využití

- Plochy stabilizované**
- DS - dopravní infrastruktura - silniční
 - NT - plochy těžby nerostů - nezastavitelné
 - ZO - zeleň - ochranná a izolační

- Rozvojové plochy**
- Z1-1** zastavitelné plochy
 - K1-1** plochy změn v krajině

- Hranice řešeného území
- Zastavěné území ke dni 11. 12. 2015